

Secretaria de Meio Ambiente e Desenvolvimento Sustentável - SEMAD

Centro de Informações Meteorológicas e Hidrológicas do Estado de Goiás - CIMEHGO

Sala de Situação de Monitoramento de Riscos e Desastres Naturais

Visite: <https://www.meioambiente.go.gov.br/cimehgo> ou <https://www.cimehgo.meioambiente.go.gov.br/>

 @cimehgo.semad

Boletim nº: 0031

Elaborado na data: 06/02/2022

Previsão para data: 07/03/2022

Informações do Tempo para o Estado

Segunda-feira o avanço de uma frente fria vinda do sul do país que avança pela região sudeste do Brasil, vai favorecer a formação de um corredor de umidade, com isso influenciando na formação de áreas de instabilidade em várias regiões do Estado de Goiás, conseqüentemente teremos pancadas de chuvas isoladas que podem vir acompanhadas de rajadas de vento e raios.

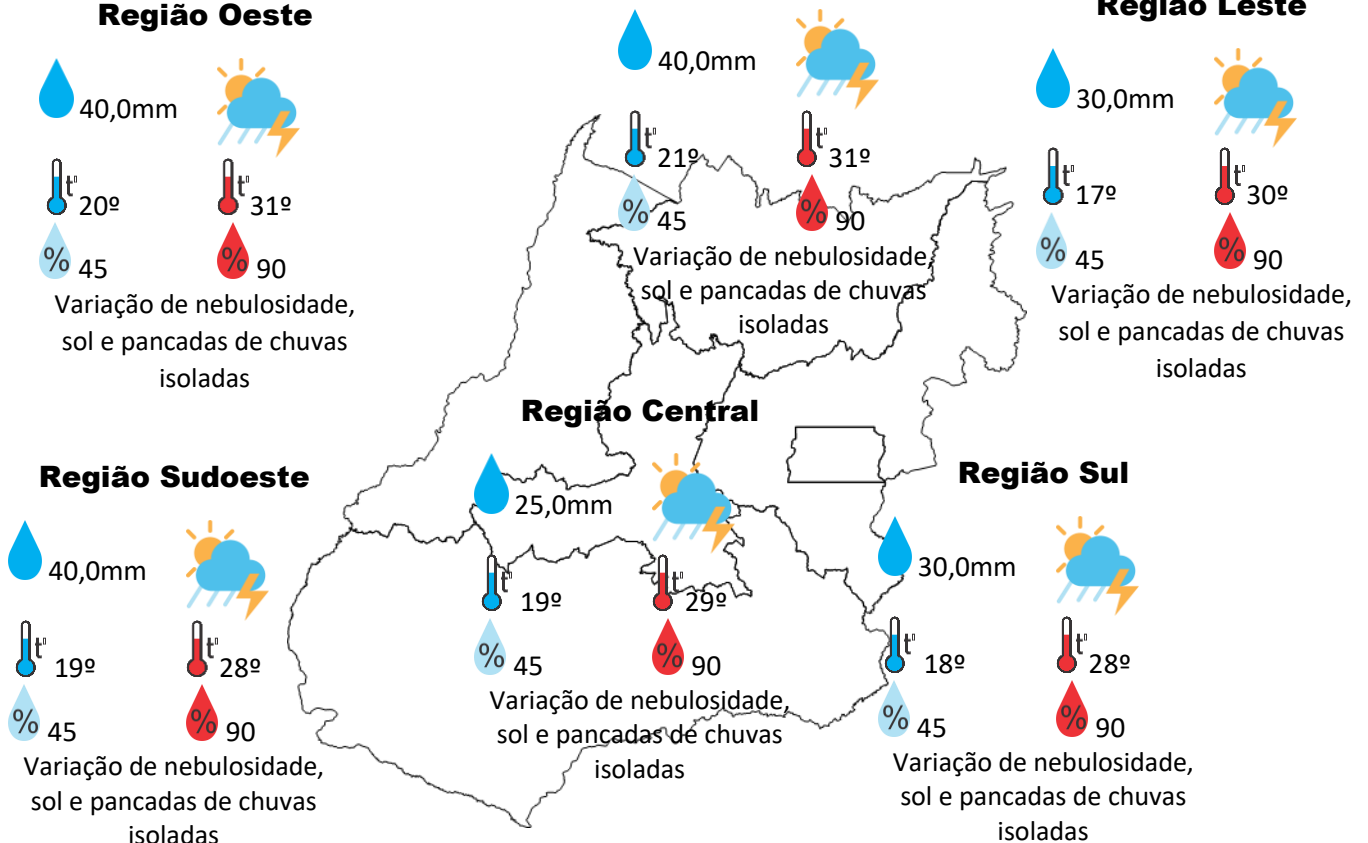
Capital: Variação de nebulosidade, sol e possibilidade de pancadas de chuvas isoladas, temperatura máxima podendo chegar aos 28°C e umidade relativa do ar variando entre 45% a 90%, o nascer do sol será às 06:08hs e o pôr do sol às 18:53hs.

Prognóstico do Estado para a semana: o avanço de uma frente fria vinda do sul do país que avança pela região sudeste do Brasil, vai favorecer a formação de um corredor de umidade, com isso influenciando na formação de áreas de instabilidade em várias regiões do Estado de Goiás até a quinta-feira. Já na sexta-feira e próximo final de semana os prognósticos apontam para ocorrência de chuvas esparsas.

Região Norte

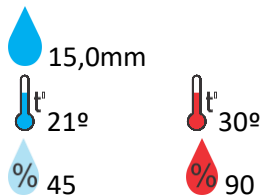
Região Oeste

Região Leste



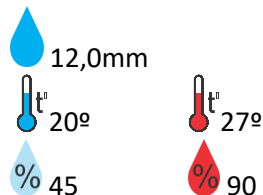
Previsão para alguns municípios:

Porangatu



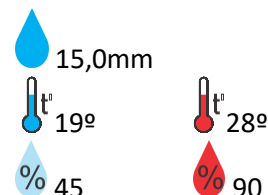
Variação de nebulosidade,
sol e possibilidade de
pancadas de chuvas isoladas

Catalão



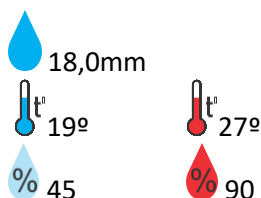
Variação de nebulosidade,
sol e possibilidade de
pancadas de chuvas isoladas

Jataí



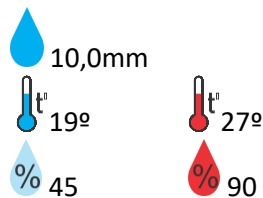
Variação de nebulosidade,
sol e possibilidade de
pancadas de chuvas isoladas

Rio Verde



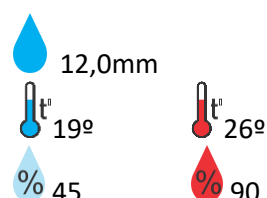
Variação de nebulosidade,
sol e possibilidade de
pancadas de chuvas isoladas

Luziânia



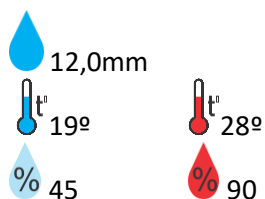
Variação de nebulosidade,
sol e possibilidade de
pancadas de chuvas isoladas

Anápolis



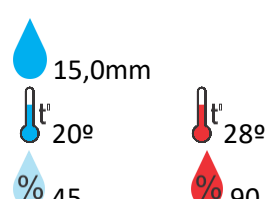
Variação de nebulosidade,
sol e possibilidade de
pancadas de chuvas isoladas

Goiânia



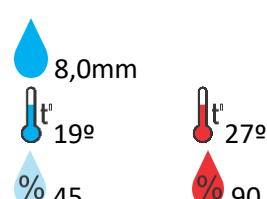
Variação de nebulosidade,
sol e possibilidade de
pancadas de chuvas isoladas

Itumbiara



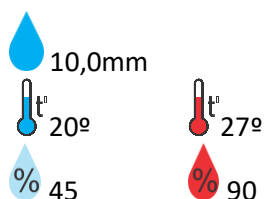
Variação de nebulosidade,
sol e possibilidade de
pancadas de chuvas isoladas

Ouvidor



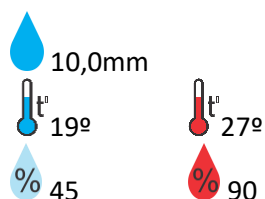
Variação de nebulosidade,
sol e possibilidade de
pancadas de chuvas isoladas

Goiandira



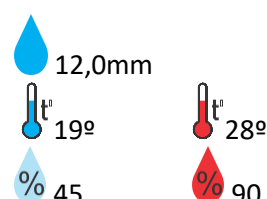
Variação de nebulosidade,
sol e possibilidade de
pancadas de chuvas isoladas

Três Ranchos



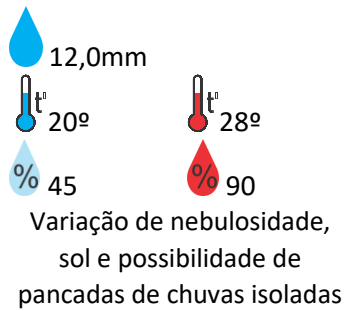
Variação de nebulosidade,
sol e possibilidade de
pancadas de chuvas isoladas

Cumari

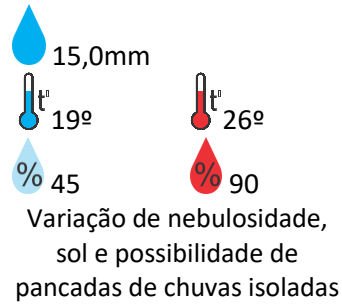


Variação de nebulosidade,
sol e possibilidade de
pancadas de chuvas isoladas

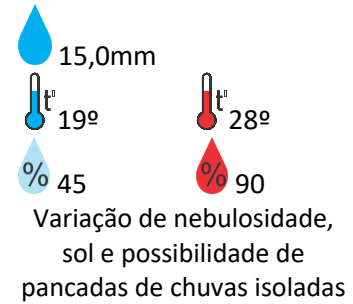
Anhanguera



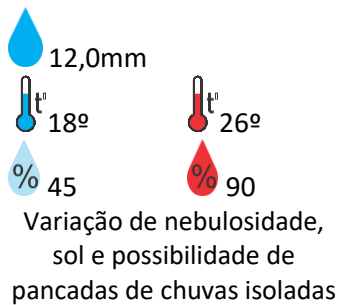
Ipameri



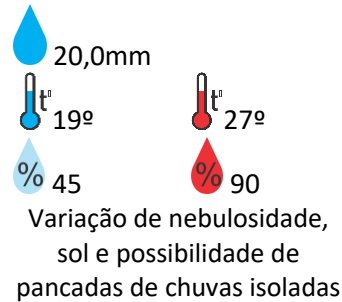
Nova Aurora



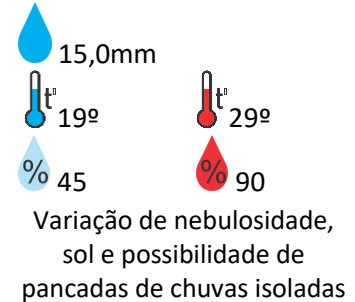
Cristalina



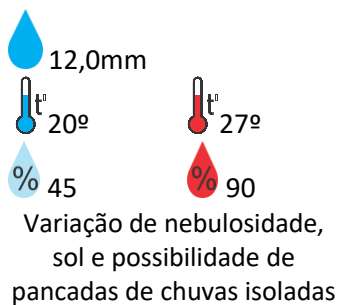
Santa Helena



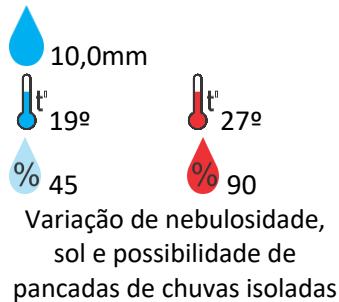
Ceres



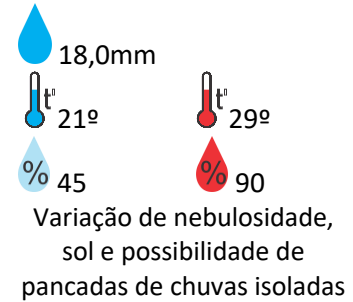
Goiatuba



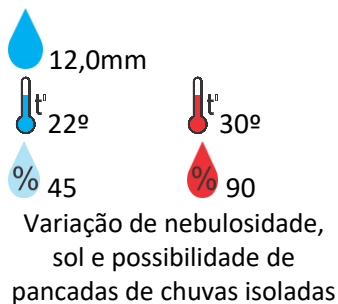
Davinópolis



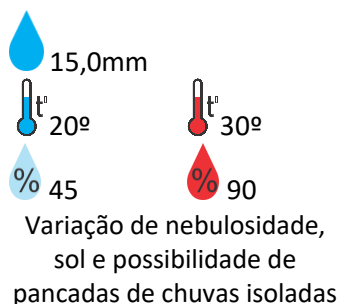
Rubiataba



Flores de Goiás



Niquelândia



Cidade de Goiás



OBS: As informações contidas nesse boletim do tempo levam em consideração dados das variáveis meteorológicas previstas por modelos meteorológicos e análise de imagens de satélite do dia 06/02/2022 às 10:00 horas